



SUMÁRIO

1. Características geográficas	05
1.1 Localização	05
1.2 Extensão territorial	05
1.3 Clima	05
1.4 População.....	05
1.5 Relevo e Vegetação	06
1.6 Hidrografia.....	06
1.7 Solos	06
2. Locais turísticos.....	07
2.1 Cachoeira Salto das Nuvens	07
2.2 Mirante Camping e Lazer	09
2.2 Pesqueiro e Pousada Piracema	11
3. Outros locais turísticos	13
3.1 Cachoeira Maracanã	13
3.2 Cachoeira da Paraíso	14
3.3 Cachoeira do Queimapé.....	15
3.4 Cachoeira e Aldeia do Formoso	16
3.5 Cachoeira do Juba.....	18
3.6 Estância Amazonas.....	19
3.7 Pedra do Cacique	20
3.8 Cachoeira Coqueiral	21
3.9 Grutas.....	22
4. Aspestos Culturais	23
4.1 Tangará da Serra – 32 anos de emancipação	23
4.2 Gastronomia.....	25
4.3 Patrimônio histórico	26
4.3.1 Casa de Rondon	26
4.3.2 Pedra Solteira.....	27



5. Turismo de Aventura	28
5.1 Trilhas	28
5.2 Rafting	29
5.3 Rapel	30
6. Evento Municipais	32
6.1 Carnaval Folia e Paz na Terra dos Tangarás	32
6.2 Festa dos Estados e Aniversário do município	34
6.3 Arraiá da Serra	35
6.4 Festival de Pesca.....	36
6.5 Exposerra	38
6.6 Festival de Praia.....	40
6.7 Chegada do Papai Noel (Inauguração da decoração natalina)	41
7. Trade turístico e comércio	43
7.1 Hotéis	43
7.2 Agências de viagens e turismo	47
7.3 Locadoras de veículos	47
7.4 Principais restaurantes, pizzarias, choperias e bares	47
7.5 Sorveterias	49
7.6 Academias	50
7.7 Centro de tradições e clubes	50
7.8 Agências bancárias e instituições financeiras	51
7.9 Cinemas	51
7.10 Universidades	52
7.11 Entretenimento e lazer	52
7.12 Lojas de artigos para pesca.....	53
7.13 Utilidades e demais contatos	53



TANGARÁ DA SERRA

Características geográficas:

Localização:

Região Sudoeste de Mato Grosso, a 240 quilômetros da capital Cuiabá. Faz limites com os municípios de Campo Novo dos Parecis, Pontes e Lacerda, Barra do Bugres, Nova Olímpia, Santo Afonso, Nova Marilândia, Sapezal, Campos de Júlio, Denise, Diamantino, Reserva do Cabaçal e Conquista d' Oeste.

Extensão territorial:


Segundo o IBGE (estimativa 2005), Tangará da Serra possui 11.556 km², sendo que 53% do território (6.124 km²) é ocupado por reservas indígenas. A população indígena de Tangará da Serra é composta por 950 índios da etnia Paresi.

Clima:

O clima do município é o tropical chuvoso quente e úmido, com dois períodos bem definidos: chuvas entre setembro e abril, e estiagem entre maio e agosto. (a precipitação anual varia entre 1.300 e 2.000 mm, com temperatura variável entre 16 e 36°C. Umidade relativa média de 80%).

População:

A população do município de Tangará da Serra, conforme os dados divulgados pelo Instituto Brasileiro de Geografia e Estatística (IBGE 2009), é de 81.960 habitantes, sendo 6.958 na zona rural. O número de eleitores no município é de 46.898 segundo dados do Tribunal Regional Eleitoral.



Relevo e vegetação:


As características do relevo do município são marcadas pela topografia plana (95%). Topografias suavemente onduladas e montanhosas respondem por 5%. A localização de Tangará da Serra é entre as serras de Tapirapuã e dos Parecis, que por sua vez delimitam três ecossistemas importantes no território brasileiro: Pantanal (Sul), a Amazônia Matogrossense (Norte) e o Cerrado. A Serra dos Parecis é o divisor de águas entre as bacias do Amazonas (Norte) e do Paraguai-Paraná (Sul). A altitude média é de 423 metros acima do nível do mar. Quanto à vegetação, Tangará da Serra dispõe de matas densas nas encostas e no alto da Serra de Tapirapuã, e cerrado no alto da Serra dos Parecis.

Hidrografia:

A hidrografia de Tangará da Serra é muito rica, sendo o Sepotuba o principal rio. Seu nome, na linguagem indígena, significa "Cipozal" devido à grande ocorrência de cipós em suas matas ciliares. Afluente do rio Paraguai, o Sepotuba é um importante rio do complexo do Pantanal, com águas límpidas em tom esverdeado e muito piscoso. Outros rios importantes são os rios Formoso e Juba, que se unem ao Sepotuba. Também há rios menores, como o rio do Sapo e Russo, além dos córregos Ararão, Estaca, Tarumã, Água Limpa, Queima Pé, Bezerra Vermelho, entre outros. Rios importantes como o Juru, o Sangue, o Papagaio e o Verde, possuem suas nascentes no município de Tangará da Serra.

Solos:

Os solos do município são representados pela classe dos latossolos vermelhos e vermelho amarelo em sua maioria, ocorrendo também latossolos escuros, terra roxa estruturada e terrenos arenosos. São solos de fácil mecanização, boa e ótima fertilidade, viáveis para agricultura e pecuária.



Locais turísticos:

Cachoeira Salto das Nuvens:


Cachoeira formada pelo Rio Sepotuba, tendo logo após a queda uma praia natural de água doce. Possui estacionamento, telefone público, lanchonete, loja de *souvenirs*, restaurante, locação para shows e eventos, sala de jogos, redário, deck para pescaria, hospedagem para 22 pessoas (chalé e casas). Possui atendimento especializado a grupos (com reserva). O receptivo da Cachoeira Salto das Nuvens está localizado no centro de Tangará da Serra e o telefone para contato é 0 (65) 3326 9892 / 8415 2826 / 8435 0137. A distância do atrativo até o centro da cidade é de 25 km.

Mirante Camping e Lazer:

Local com mirante com vista da Serra Tapirapuã. Trabalha com o sistema de day-use e também oferece hospedagem. Possui quiosques com cozinha, área de lazer com piscina, quadra de vôlei de areia, campo de futebol iluminado, área de camping gramada, estacionamento, trilhas na mata, local para prática de esportes radicais (rapel, tirolesa e escalada), lanchonete e pousada com apartamentos equipados com TV, ar condicionado/ventilador e frigobar. Possui atendimento especializado a grupos (com reserva). Telefone: 0 (65) 9613 1878 / 9987 4893. A distância do atrativo até o centro da cidade é de 24 km.

Pousada e Pesqueiro Piracema:

Área de lazer onde se encontram açudes para pesca, com peixes de espécies regionais e de cativeiro, como a Piraputanga, Pacú, Tilápia, Tambaqui e Piauçú. Possui estacionamento, play ground, lanchonete, quiosques, restaurante, piscinas com toboágua e pousada com 20 apartamentos. Capacidade de 80 leitos. Possui atendimento especializado a grupos (com reserva). Distância do centro da cidade: 7 km. Telefones: 9978 6052 / 3397 1050 / 9978 2140.



Outros locais turísticos:

Cachoeira Maracanã:

Localizada junto a Serra do Parecis, a Cachoeira Maracanã é um ótimo cenário para quem gosta de desfrutar de muita aventura e de uma paisagem encantadora. Na cachoeira é possível realizar o cascading de aproximadamente 60 metros. O local fica a 120 km do centro da cidade, está em uma propriedade particular, onde também se encontram grutas.

Cachoeira da Paraíso: a Cachoeira Paraíso é uma das mais belas da Serra Tapirapuã. Possui cerca de 35 m de extensão onde é possível realizar a prática do cascading (rapel em cachoeiras), escalada e um pequeno trecho de trilha (trekking) para chegar à cachoeira.

Cachoeira do Queimapé:


É a cachoeira mais próxima do centro da cidade, fica apenas a 6 km. Possui cerca de 18 metros de altura onde é possível tomar banho de cachoeira, fazer rapel guiado, e cascading.

Cachoeira e Aldeia do Formoso:

Uma das mais belas cachoeiras do município de Tangará da Serra, a Cachoeira do Formoso está localizada em área indígena junto à aldeia do Formoso. Para ir ao local é necessário de autorização. Além de visitar a aldeia, conhecer os costumes indígenas e comprar o artesanato local, você pode tomar um banho de cachoeira após fazer um emocionante rapel de 40 m. Outras atividades possíveis é a flutuação no Rio Bonito e visita a gruta sagrada dos índios Paresi.

Cachoeira do Juba:

Localizada próxima a Gleba Triângulo, apresenta uma seqüência de cachoeiras formando um espetáculo sem igual. Também deste rio se encontram duas hidroelétricas - Juba I e II, as únicas na América do Sul com baixo índice de impacto ambiental. O snorkling/mergulho é o esporte ideal para ser praticado no Rio Juba.



Estância Amazonas:

Com a maior praia de rio de Tangará da Serra, a Estância Amazonas é também o local do Festival de Praia de Tangará da Serra. A Estância possui Área de Camping, quadra para vôlei de praia, futvôlei, e futebol de praia, bar, quiosques com churrasqueiras e a praia natural à margem do Rio Sepotuba. Outros eventos como a cavalgada são realizados durante o ano no local, além do grande número de pescadores que freqüentam a Estância.

Pedra do Cacique:


A Pedra do Cacique foi batizada com este nome devido a sua semelhança com o rosto de um índio. A 25 km do centro da cidade, este é mais um dos mirantes da Serra Tapirapuã onde é possível a prática do rapel de 50 metros com alto índice de dificuldade (rapel com técnicas de ascensão).

Cachoeira Coqueiral:

Cachoeira formada pelo Rio Ararãõ onde em suas margens, há 18 anos foram plantadas várias mudas de um coqueiro típico do estado de Goiás, formando um belíssimo coqueiral, que é preservado ao lado da cachoeira. O local é ideal para banho.

Grutas:

As grutas situadas em solo tangaraense estão localizadas junto a Serra do Parecis. A maioria delas situa-se em propriedades particulares, onde o acesso é restrito (somente com autorização) e dificultoso, devido ao terreno acidentado. As mais famosas grutas são as grutas “Gruta do Leandro” e “Gruta dos Morcegos”.



Aspectos Culturais:

Tangará da Serra – 34 anos de emancipação:

Na década de 60: os caminhos eram íngrimes, obstáculos de difícil travessia, animais ferozes espreitando junto às picadas abertas por pioneiros para ligar suas terras ao povoado. Chegavam caravanas de toda parte, trazendo consigo famílias inteiras, a maioria procedente do Paraná, São Paulo e Minas. Desembarcavam, abriam uma clareira e erguiam um rancho, plantavam o essencial à subsistência e iniciavam a derrubada da mata para o cultivo do milho, auxiliar indispensável na criação de suínos.


Agrimensores embrenhados nas matas com os demais funcionários da Companhia de Terras descobriram, a cada dia, um novo riacho, aos quais lhes davam nomes; localidades que até hoje mantém as mesmas designações daquele tempo. A tarefa era difícil, mas havia alegria no semblante de todos. Trabalho árduo que sempre culminava com algum tipo de festa, pois estavam eles construindo o futuro sem saber iam deixando, oralmente, narrativas como foram os primeiros anos de Tangará da Serra e quais eram os precursores.

Tangará da Serra, como outras cidades da região, viveu alguns ciclos importantes da economia nacional, e a lavoura cafeeira teve sua importância no seu desenvolvimento, além do milho, arroz e depois da soja, à qual se proliferou pela região e acabou se tornando, anos mais tarde parte do mundo que mais produz esse cereal. Décadas de 70 e 80: época da criação da maioria dos municípios mato-grossenses e abertura de vastas fazendas que impulsionaram o progresso e a ocupação definitiva das terras dos Parecis.

Desde o primeiro pioneiro até os acontecimentos mais recentes, Tangará da Serra preza-se por ter sua trajetória traçada por homens que souberam valorizar sua terra e sua gente, não esquecendo jamais os valores humanos e sem deixar de contar sempre com a disposição de seus moradores. Tanto na vida política como religiosa a cidade teve inúmeras celebridades. Homens simples tinham censo aguçado de responsabilidade, que ergueram sua comunidade e levantaram monumentos que hoje a enobrecem.

Além disso, o maior patrimônio tangaraense é seu próprio povo: um legado de famílias que, ao longo dos anos, desde 1959, quando Joaquim Aderaldo de Souza iniciou a colonização das terras adquiridas pela SITA, até o último ato, que continua acontecendo em todo momento. É com homens e muito trabalho que se constrói uma cidade.

O Município de Tangará da Serra, no exuberante divisor das águas das bacias Amazônica e do Prata, originou-se em 1959, emergente do antigo povoado surgido pelo loteamento das glebas Santa Fé, Esmeralda e Juntinho, localizadas no município de Barra do Bugres. Os senhores Júlio Martinez, Dr. Fábio



Licere e Joaquim Oléa findaram a SITA- Sociedade Imobiliária Tupã para a agricultura que, atraídos pela excelente condição de clima e solo fértil, implantaram o loteamento Tangará da Serra.

Antes, porém, o Marechal Cândido Rondon já havia palmilhado a região em 1913, auxiliado pelos índios Parecis e Nhambiquaras, quando implantou o telégrafo, estudou a Flora e a Fauna presentes, para fornecer subsídios que seriam utilizados no futuro. Rondon abriu a rodovia que sobe os chapadões dos Parecis, cujas marcas ainda estão presentes: a exemplo de sua casa e uma ponte construída sobre o Rio Sepotuba, no interior do Município de Tangará da Serra, ainda preservadas. Depois chegaram os extrativistas, atraídos pela Mata de Poaia: planta com propriedades medicinais, que cobria as encostas da Chapada dos Parecis; onde os tributários do Rio Paraguai têm suas nascentes.

Logo após chegaram os madeireiros, devastando a região para ceder lugar aos colonos que derrubaram o cerrado e se iniciaram na agropecuária, atividade ainda tão presente no município: base forte da economia tangaraense. Inspirados pelo canto macio, cheio, vivo e sonoro do pássaro Tangará (uma das aves brasileiras mais famosas) foi que os primeiros visitantes da região aliaram o nome do gracioso pássaro à majestosa Serra de Itapirapuã e batizaram a localidade como Tangará da Serra.

Em 1878, Pedro Torquato Leite e sua família, vindos de Cuiabá, fixaram-se junto à barra do Rio Bugres. Ali começou a explorar economicamente uma variedade de planta por nome poaia, cujas raízes possuem alto valor medicinal. O lugar era ocupado pela tribo indígena Bororó Umutina, atualmente em extinção. Como a investigação pelas cercanias foi satisfatória, ergueu o primeiro rancho e, nas imediações, iniciou o cultivo de lavouras de subsistência. No ano seguinte, assim como Torquato, instalou-se no local junto com a família e alguns camaradas poaeiros, outros aventureiros como Nicolau Gomes da Cruz, Major José Cassiano Corrêa, Capitão Tibúrcio Valeriano de Figueiredo (ex-combatente da Guerra do Paraguai), além de Manoel de Campos Borges e muitos outros.

A partir de então, seguiram-se is ciclos normais de uma localidade, assim como acontece em quase toda colonização. As instituições foram surgindo, como Paróquia local, criada pela Lei nº 145, de 8 de abril de 1896, e ainda as edificações mais apropriadas conforme aumentava o contingente de moradores.

O extrativismo da poaia, borracha e madeira eram a base econômica de Barra do Bugres até então, atividade que exigia a abertura de picadões pela floresta, que fez surgir várias estradas pelo interior. Diz-se que, em 1908, já havia muitos moradores na localidade, todas empenhadas em iniciar seus próprios negócios, diversificando as atividades econômicas, mesmo antes do Marechal Cândido Rondon instalar uma linha do telégrafo, a qual possibilitou comunicação com o resto do país.

Em 20 de novembro de 1926, passava por Barra do Bugres a Coluna Prestes, quando os moradores resolveram enfrentar os soldados, mas sem armas e



adestramento, sucumbiram. A exploração da madeira e outras riquezas naturais da região estendia-se até a Serra de Itapirapuã, que além dos poaceiros, poucos se arriscavam em concentrar seus afazeres além dela. E assim, Nova Olímpia era localidade derradeira antes da Serra, mas não prosperava devida a falta de infra-estrutura adequada.


Por ocasião da imigração japonesa ao Brasil, através de um acordo Brasil-Japão, uma vasta área de terras foi requerida por Kimoto Fugissawa e outros, que compreendia entre o Rio Sepotuba e a Serra de Itapirapuã ou Bocaiuval, no município de Barra do Bugres, território esse que consta como a planta inicial do Município de Tangará da Serra. Tal área era dividida em 25 glebas, cada uma destinada a uma família japonesa, com exceção de alguns brasileiros. Ocorreu que, por ocasião da Segunda Guerra, ficando o Brasil e Japão em situações adversas, o projeto de colonização da referida área fora desativada com o requerimento indeferido para os japoneses, ficando apenas os brasileiros credenciados a prosseguiram com suas terras, sendo dessas glebas que se originou a colonização do território tangaraense, a partir de 1954.

Após a corrida pioneira, que se deu entre 1959 e 1963, a região que compreendia as glebas: Juntinho, Santa Fé e Santa Cândida começou a experimentar o sabor do progresso através da convergência de inúmeras famílias para a região continuou fluindo em bom ritmo. As primeiras rodovias foram abertas manualmente, pois não havia tratores de nenhuma ordem. No cerrado, os próprios pneus dos pequenos carros se encarregaram de demarcar estradas e, com o fluxo constante de veículos no mesmo lugar, estradas acabaram sendo abertas. Tais caminhos interligavam Tangará, Progresso e Afonso, descendo a Serra de Itapirapuã até Nova Olímpia. A liderança política era exercida por militantes de Nova Olímpia e Barra do Bugres, tendo como líder maior o então Prefeito Wilson de Almeida, residente no Distrito de Nova Olímpia.

Em 1965, cinco anos após ter iniciado a colonização, havia em Tangará da Serra cerca de 3.000 habitantes, sendo 1.000 na área urbana e 2.000 na zona rural. O traçado da cidade já era fato e a Avenida Brasil estava em parte locada. Como era bem larga e plana, servia como pista de pouso para pequenas aeronaves.

Gastronomia:

Prato tradicional de Tangará da Serra: Frango no rolete: Prato que tem como base o frango com um tempero diferenciado a base de ervas e condimentos. O curioso do prato é a forma de preparo, pois o frango é colocado em um rolete que fica girando sobre a brasa. No Frango no Rolete acompanha ainda, macarrão, arroz e vinagrete.



Patrimônio histórico:

Casa de Rondon:

Construída no início do século passado, por volta do ano de 1906, a casa construída pela comitiva de Rondon era uma das bases telegráficas da Comissão Rondon que saiu de Cuiabá e buscava chegar à cidade de Porto Velho. Este marco histórico localiza-se hoje junto ao Assentamento Antonio Conselheiro e faz parte da história de Tangará da Serra. É importante ressaltar que neste local visa-se conceber o “Museu de Rondon”, onde será retratada não somente a história deste grandioso homem, bem como a história de Tangará da Serra e seus colonizadores.

Pedra Solteira:


Cantada em verso no hino de Tangará da Serra, a Pedra Solteira está situada na Serra de Tapirapuã e é marco histórico e divisor dos municípios de Tangará da Serra e Nova Olímpia.

Turismo de Aventura:

Tangará da Serra é o destino ideal para você que gosta de aventura. A diversidade de seu relevo, com duas Serras cortando o município (Serra Tapirapuã e Serra do Parecis) permite a prática de esportes radicais em cenários com belíssimas cachoeiras, grutas e mirantes naturais. O rapel, a tirolesa, o rafting e o cascading são atividades regadas a muita adrenalina e comuns de serem vistas por praticantes na região. Para você que não é tão radical assim, mas gosta de contemplar a natureza, o ideal é curtir as trilhas ecológicas e os banhos de cachoeiras. A pescaria no Rio Sepotuba também é uma boa pedida; afinal, além de ser um dos rios mais piscosos da região, o Rio Sepotuba contempla os olhos de qualquer um com a beleza de seus paredões de rochas calcárias.

Trilhas:

Seja de bicicleta ou de pé no chão, as trilhas do alto da Serra Tapirapuã permitem visitas a locais únicos, preservados e emocionantes para quem é fã de carterinha de trilhas. Existem percursos guiados de bicicleta oferecidos por agências de receptivo a partir de R\$ 40,00.




Rafting:

Os amantes dessa prática esportiva radical conhecida pela emocionante descida em botes em rios irão se deliciar com as corredeiras do Rio Formoso (nível 3 e 4). Há dois percursos possíveis no rio: um de 2:30 horas e outro de aproximadamente 6 horas. O valor é de R\$ 80,00 por pessoa com direito a guia e todo equipe de segurança. O snorkling (apnéia) pode ser praticado em alguns trechos do percurso. Caso o turista deseje, há a opção de acampamento na Fazenda Tangará, local do término do rafting.

Rapel:

A presença de duas serras no município permite a prática desta técnica vertical em vários locais, sendo eles paredões ou cachoeiras de até 90 metros. Alguns locais dos mais praticados são a Cachoeira da Paraíso, Cachoeira do Angelim, Queimapé, Cachoeira Maracanã, e a Cachoeira do Formoso, além do Mirante Camping e Lazer, e da Pedra do Cacique. É também na região de Tangará da Serra que é praticado o maior rapel em cachoeira do Estado de Mato Grosso, com 120 metros de altura (Cachoeira da Cortina). O valor para prática do rapel varia de R\$ 50,00 a R\$ 90,00 por pessoa dependendo do local onde será praticada a atividade.



Eventos:

Carnaval Folia e Paz na Terra dos Tangarás:

O Carnaval Folia e Paz na Terra dos Tangarás é o maior carnaval de rua da região do sudoeste mato-grossense; segundo maior evento do município em número de público e infra-estrutura. O evento a cada ano atrai um maior público à Praça dos Pioneiros, local onde é realizado o evento. Camarotes, praça de alimentação, concurso de blocos carnavalescos, duas bandas todas as noites, além das matinês para a garotada, garantem os dias de festas e muita alegria do carnaval tangaraense.

Quando acontece: fevereiro/março – dias de carnaval

Local: Praça dos Pioneiros.

Aniversário da cidade e Festa dos Estados:

A Festa dos Estados surgiu no intuito de valorizar as culturas dos povos que colonizaram a região de Tangará e hoje fazem desta cidade um ótimo local para se viver. As tradições, os costumes, a culinária, shows nacionais e regionais fazem da Festa dos Estados uma verdadeira comemoração ao crescimento socioeconômico e cultural do município.

Quando acontece: semana do aniversário do município - 13 de maio


Local: Praça dos Pioneiros

Arraiá da Serra:

Uma festa junina “boa pra mais de metro sô!” Assim seria uma ótima definição caipira do Arraiá da Serra, evento que reúne escolas, associações, entidades e clubes de serviço de Tangará da Serra num só local a fim de fazer uma grandiosa festa junina. Pipoca, quentão, churros, maçã-do-amor, amendoim, canjica e paçoca são algumas das guloseimas com que você pode se deliciar neste arraiá; tudo isto, é claro, com a animação de bandas e das quadrilhas que apresentam as famosas danças de São João. O Evento também traz o famoso “Frango no rolete”, prato típico de Tangará da Serra.

Quando acontece: primeiro final de semana de junho

Local: Praça dos Pioneiros



Agências de Viagem e Turismo

La Sierra Turismo

Endereço: Tangará Shopping
E-mail: lasierra@terra.com.br
Tel.: 0 (65) 3339 1212

Terra Brasilis Turismo

Endereço: Avenida Tancredo Neves, n° 383 W.
E-mail: carol@tb.tur.br
Tel.: 0 (65) 3311 5601

Agência de receptivo

Tangará Tur

Endereço: Avenida Brasília, n° 201 S - centro
Tel.: 0 (65) 3326 8229

Locadoras de Veículos

Localiza Rent a Car

Endereço: Avenida Brasil, n° 441 N.
Tel.: 0 (65) 3326 0666

Podium Locadora

Endereço: Avenida Brasília, n° 631 S.
Tel.: 0 (65) 3326 2352.

Rotta Car locadora de Veículos

Endereço: Avenida Brasil, n° 1553 S.
Tel.: 0 (65) 3325 3202.

Operadora de esportes radicais

Biguá Aventuras

Rafting, rapel, escalada, cascading, trekking, mountain bike, mergulho, técnicas verticais, atendimento a grupos.

Contato: Zé Ricardo

Tel.: 0 (65) 9968 5395



Principais Restaurantes e Churrascarias

Churrascaria La Carreta

Endereço: Avenida Mauá, n° 111 S.

Tel.: 0 (65) 3326 1163

Churrascaria Norte Sul

Endereço: Avenida Brasil, n° .

Tel.: 0 (65)

Restaurante 3 M's

Endereço: Rua São Paulo, n° 87 W.

Tel.: 0 (65) 3326 2125.

Restaurante Alvorada

Tel.: 0 (65) 3325 0722

Restaurante Balaio

Tel.: 0 (65) 3326 4004

Restaurante e Churrascaria Gaúcha

Endereço: Avenida Brasil, n° 172 E.

Tel.: 0 (65) 3326 7172

Restaurante Ferrarini

Endereço: Rua 26, n° 371 E.

Tel.: 0 (65) 3326 1098

Restaurante Goianu's

Endereço: Rua Júlio Martinez Benevides, n° 621 S.

Tel.: 0 (65) 3326 2691 / 3326 8068

Restaurante La Carreta IV

Endereço: Rua E G Medeiros, n° 450 S.

Tel.: 0 (65) 3326 5005

Restaurante Palhoça

Endereço: Rua Manoel Dionísio Sobrinho, 48 S - Centro.

Tel.: 0 (65) 3326 4113

Restaurante Quero Mais (atende tele-entrega)

Endereço: Tangará Shopping



Tel.: 0 (65) 3326 7457

Restaurante Ricardo's Grill

Endereço: Avenida Brasil, nº 1080 W.

Tel.: 0 (65) 3326 2030 / 3326 4384.

Restaurante Sabor Brasileiro

Tel.: 0 (65) 3326 7394.

Principais Choperias, Pizzarias, Lanchonetes e Bares

Assim Assado

Endereço: Rua José Florença Goldrin, nº 1465 S – Jardim Crsito Rei.

Tel.: 3326 6436 / 9642 0327

Café Bagda

Endereço: Tangará Shopping.

Tel.: 0 (65)

Golden Chopp

Endereço: Avenida Brasil, nº 1400 W.

Tel.: 0 (65) 3326 6435

Lanchonete Big Boy

Endereço: Tangará Shopping.

Tel.: 0 (65) 3326 1124

Lanchonete Ponto do Açaí

Endereço: Tangará Shopping.

Tel.: 0 (65) 3326 9770

Oasis Esfiharia e Massas

Endereço: Rua Ver. Ramon Sanches Marques, 232 S – Vila Alta.

Tel.: 0 (65)


Pastel Cheddars

Endereço: Rua José Corsino, nº80 W.

Tel.: 0 (65) 3325 2576

Pizzaria Ateliê da Pizza

Endereço: Rua João Prado Arantes, nº 307 W - Centro.



Tel.: 0 (65) 3326 8748

Pizzaria Avalanche

Endereço: Rua Júlio Martinez Benevides, n° 598 S.

Tel.: 0 (65) 3326 1125

Pizzaria H.F. (tele entrega)

Tel.: 0 (65) 3326 8188

Pizzaria Rola Papo (tele entrega)

Tel.: 0 (65) 3326 3300

San Rafael

Endereço: Avenida Brasil, n° 1427 S – Jardim Cristo Rei.

Tel.: 0 (65)

Space Pizza Bar

Endereço: Avenida Brasil, n° 1077 S – Jardim Acácia.

Tel.: 0 (65) 3325 2190.

Sushi Art

Endereço: Tangará Shopping.

Tel.: 0 (65) 3326 4708 / 9986 3315

Sorveterias

Sorveteria Alaska

Tel.: 0 (65)

Sorveteria Arco íris

Tel.: 0 (65) 3326 6376

Sorveteria Daika

Tel.: 0 (65) 3326 4413


Sorveteria Disneylândia

Endereço: Avenida Brasil, n° 271 S.

Tel.: 0 (65) 3326 4118

Sorveteria Pôr do Sol

Tel.: 0 (65) 3326 4552



Academias

Academia Coliseum

Tel.: 0 (65) 3326 3601

Academia Polly Dance

Tel.: 0 (65) 3326 2927

Academia Trainer

Tel.: 0 (65) 3326 5283

Centros de Tradições, Clubes

Associação Atlética Banco do Brasil - AABB

Tel.: 0 (65) 3325 2113

Centro de Tradições Nordestinas

Tel.: 0 (65) 3326 5924

Centro de Tradições Gaúchas

Tel.: 0 (65) 3326 1352

Centro Cultural Pedro Alberto Tayano Filho

Tel.: 0 (65) 3311 5130 / 5131 / 5132

Tangará Tênis Clube

Tel.: 0 (65) 3326 1356

Agências bancárias e instituições de crédito

Banco do Brasil

Endereço: Avenida Brasil, 51 S.


Tel.: 0 (65) 3311 4400

Basa

Endereço: Avenida Brasil, 77 S.

Tel.: 0 (65) 3326 1216

Bradesco



Endereço: Rua Hitler Sansão, 53 W.
Tel.: 0 (65) 3326 1311 / 3326 1880

Caixa Econômica Federal

Endereço: Avenida Tancredo Neves.
Tel.: 0 (65) 3326 1216

HSBC

Endereço: Rua Antonio Hortolani, 338 W.
Tel.: 0 (65) 3326 1611

Itaú

Endereço: Rua Júlio Martines Benevides, 296 S.
Tel.: 0 (65) 3326 1826

Losango

Endereço: Rua Antonio Hortolani, 338 W.
Tel.: 0 (65) 3326 5650 / 3326 5674 / 3326 7139

Sicredi

Endereço: Avenida Tancredo Neves, 40 N.
Tel.: 0 (65) 3311 2100

Unicred

Endereço: Rua Antonio Hortolani, 583 W.
Tel.: 0 (65) 3326 7871 / 3326 7415

Cinemas

Cinemas Tangará Shopping

Endereço: Avenida Nilo Torres – Tangará Shopping. Tel.: 0 (65) 3902 1102


Universidades

ITEC

Endereço: Rua José Corsino, n° 1037 W
Tel.: 0 (65) 3326 4650

UNIC – Campi Tangará Sul

Endereço: Rua V. Favetti, n° 1200 S
Tel.: 0 (65) 3326 5675



Unemat

Endereço: Rodovia MT 358
Tel.: 0 (65) 3329 3314 / 3329 3320

Entretenimento e lazer

Tangará Shopping

Endereço: Avenida Nilo Torres, n° 751 W.
Tel.: 0 (65) 3902 1100

Fast Bowling

Endereço: Avenida Nilo Torres, Tangará Shopping.
Tel.: 0 (65) 3326 6171

Casa de Shows Flyer

Endereço: Avenida Tancredo Neves, n° 1580 S.
Tel.: 0 (65) 3326 0339

Golden Show

Endereço: Avenida Brasil, n° 1400 W.
Tel.: 0 (65) 3326 8421

Pantaneiros Show

Endereço: Anel viário, saída para Campo Novo do Parecis, próximo ao Parque de exposições. Tel.: 0 (65) 9961 5578.

Zapp Music Hall

Endereço: Rua Tapirapuã, 258-S Jd. Cristo Rei.
Tel.: 0 (65) 3326 9793

Lojas de artigos para pesca

Brasil Caça e Pesca


Tel.: 0 (65) 3326 1578

Pesca e Cia

Tel.: 0 (65) 3326 1685

Utilidades e demais contatos

Disque informações: 0 (65) 3326 4443



Artesanato

ARTETAN

Associação dos Artesãos de Tangará da Serra

Endereço: Avenida Brasil, Praça da Bíblia - Centro.

Tel.: 0 (65) 9904 4486. Horário de funcionamento: 16:00 h às 22:00 h.

Mandala Viva

Artesanato em geral

Endereço: Avenida Brasil, Praça da Bíblia - Centro.

Tel.: 0 (65) 9609 6015. Horário de funcionamento: 16:00 h às 22:00 h.

Arte da Terra

Artesanato em cerâmica.

Endereço: Carlos Alberto Tayano, nº 91 N – Distrito de Progresso

Tel.: 0 (65) 9906 2187. Horário de funcionamento: 8:00 h às 18:00 h.

Segurança

Bombeiros

Endereço: Avenida Tancredo Neves.

Tel.: 0 (65) 3326 7090

Disque 193

Delegacia de Polícia

Delegacia Municipal

Tel.: 0 (65) 3326 4866

Delegacia Regional

Tel.: 0 (65) 3326 1320

Delegacia de roubos e furtos

Tel.: 0 (65) 3326 5135

Fórum

Tel.: 0 (65) 3326 7496

Polícia Militar

Endereço: MT 358 W.

Tel.: 0 (65) 3326 1398


Disque 190

Promotoria de Justiça

Endereço: Avenida Brasil, nº 620 E.

Tel.: 0 (65) 3326 3696

Prefeitura Municipal



Endereço: Avenida Brasil, n° 50 W.
Tel.: 0 (65) 3311 4800

Câmara Municipal de Vereadores

Endereço: Rua Júlio Martinez Benevides, n° 195 S.
Tel.: 0 (65) 3311 4600.

Procon

Endereço: Rua Antônio José da Silva, n° 157 W.
Tel.: 0 (65) 33267387

INSS

Tel.: 0 (65) 3326 4949

Feira Municipal do Produtor

Endereço: Rua Antonio Hortolani, s/n – Centro.
Todas quartas e domingos pela manhã.

Rodoviária Municipal

Endereço: Rua Júlio Martinez Benevides - Centro.
Tel.: 0 (65) 3326 5919/ 3326 5959

Secretaria de Turismo - SETUR


Endereço: Rua Antonio Hortolani, n° 62 N.
Tel.: 0 (65) 3311 4890 / 3311 4889

Táxi

Ponto Táxi Praça da Bíblia -	Tel.: 0 (65) 3326 1120
Ponto Táxi Praça dos Pioneiros -	Tel.: 0 (65) 3326 6161
Ponto Táxi Terminal Rodoviário -	Tel.: 0 (65) 3326 1114
Moto Táxi Caçula -	Tel.: 0 (65) 3326 4010
Moto Táxi Tangará -	Tel.: 0 (65) 3326 8464
Moto Táxi Vapt Vupt -	Tel.: 0 (65) 3326 3507

Transporte (empresas)

Andorinha	Tel.: 0 (65) 3326 2651
EUCATUR	Tel.: 0 (65) 3326 1883
Hélio Transportes	Tel.: 0 (65) 3326 4473
Talita Turismo	Tel.: 0 (65) 3326 4562
Turis Transportes e Águia Norte (coletivos)	Tel.: 0 (65) 3325 4118
TUT Transportes	Tel.: 0 (65) 3326 7343 / 3326 1948



Transporte intermunicipal

Ponto das Vans -	Tel.: 0 (65) 3325 1414 / 8121 5250
Andrimar Tour -	Tel.: 0 (65) 3326 8126 / 3326 4786
Campo Novo Tur -	Tel.: 0 (65) 3329 1781
Rápido Satélite -	Te.: 0 (65) 3326 8229
Serratur -	Tel.: 0 (65) 3326 3010
Vilela Tour -	Tel.: 0 (65) 3326 5610

Unidade Mista de Saúde

Endereço: Rua 07-A s/nº - Jardim Europa.
Tel.: 0 (65) 3326 5586

Veículos de Comunicação

Jornal Diário da Serra	Tel.: 0 (65) 3326 4724
Jornal de Domingo	Tel.: 0 (65) 3325 2321
Jornal Guia de Negócios	Tel.: 0 (65) 3326 4870
Jornal O Jornal TGA	Tel.: 0 (65) 3326 0738
Jornal Tribuna	Tel.: 0 (65) 3326 1155
Jornal da Cultura	Tel.: 0 (65) 9244 4690
Jornal Web Folha	Tel.: 0 (65)
Rádio Tangará (AM) 640 khz	Tel.: 0 (65) 3326 2080
Rádio Pioneira (AM) 560 khz	Tel.: 0 (65) 3326 3131
Rádio Serra (FM) 104.9 Mhz	Tel.: 0 (65)
TV Centro América (Rede Globo)	Tel.: 0 (65) 3326 2233
TV Cidade Verde (BAND)	Tel.: 0 (65) 3326 4688
TV Tangará (SBT)	Tel.: 0 (65) 3326 4402
TV Vale (Record)	Tel.: 0 (65) 3326 1804
TVA Cabo Super Cabo	Tel.: 0 (65) 3326 9000

